



Vyřizuje:

E-mail:



NDCON s.r.o.



Zlatnická 1582/10

11000 Praha

Naše značka:



V Praze dne: **15.3.2023**

Vyjádření a stanovení podmínek pro udělení souhlasu s umístěním stavby v ochranném pásmu sítě technické infrastruktury (TI) společnosti T-Mobile Czech Republic a.s.

Vydané podle § 101 ZÁKONA Č. 127/2005 Sb., o elektronických komunikacích a o změně některých souvisejících zákonů (zákon o elektronických komunikacích – dále jen ZEK), ve znění pozdějších předpisů a §161 zákona č. 183/2006 Sb., o územním plánování a stavebním řádu (stavební zákon) či dle dalších příslušných právních předpisů

Věc: PD a AD na R 159 - Polní cesta P8DO v k.ú. Dobřenice

Stupeň: Prověření existence sítě

Na základě předložených projektových podkladů dáváme **souhlasné stanovisko k vydání Územního souhlasu / rozhodnutí (Stavebního povolení) a následně souhlas s realizací stavby.**

Dle předložených dokladů nedojde ke kolizi s technickou infrastrukturou společnosti **T-Mobile Czech Republic a.s.**

Toto stanovisko má platnost 1 rok a nelze prodloužit. Po uplynutí platnosti zadejte žádost o nové stanovisko na:
<https://ochranasiti.t-mobile.cz/vyjadreni/>

T-Mobile
T-Mobile Czech Republic a.s.
Tomáčkova 2144/1
148 00 Praha 4
IČ 649 49 681, DIČ CZ64949681




Ochrana sítí
Technologický úsek

V další komunikaci nebo požadavku doplňujících dotazů, uvádějte do „Předmětu“ e-mailu vždy číslo jednací.





Příloha č. 1



Rekapitulace žádosti o vyjádření k existenci sítě elektronických komunikací

Číslo žádosti: 
Název stavby /akce: **PD a AD na R 159 - Polní cesta P8DO v k.ú. Dobřenice**
Datum podání žádosti: **6.3.2023**
Důvod žádosti: **Proověření existence sítě**
Popis jiného důvodu žádosti: **existence sítí**
Poznámka:

Žadatel

Firma / organizace: **NDCON s.r.o.**
IČ: **64939511**
DIČ:
Kontaktní osoba: 
Adresa: **Zlatnická 1582/10**
Město / obec: **Praha**
PSČ: **11000**
Stát:
E-mail: 
Telefonní číslo:

Stavebník

Firma / organizace: **Státní pozemkový úřad**
Kontaktní osoba: 
Adresa: **Husinecká 1024/11a**
Město / obec: **Praha**
PSČ: **13000**
Stát:
E-mail: 
Telefonní číslo:

Stavba

Výška nad terénem (metry): **0 m**
Projektant:
Druh stavby: **Dopravní infrastruktura - komunikace, chodníky, cyklostezky apod**
Hodnota projektu: **15 mil. Kč**
Měsíc zahájení stavby:
Měsíc ukončení stavby:

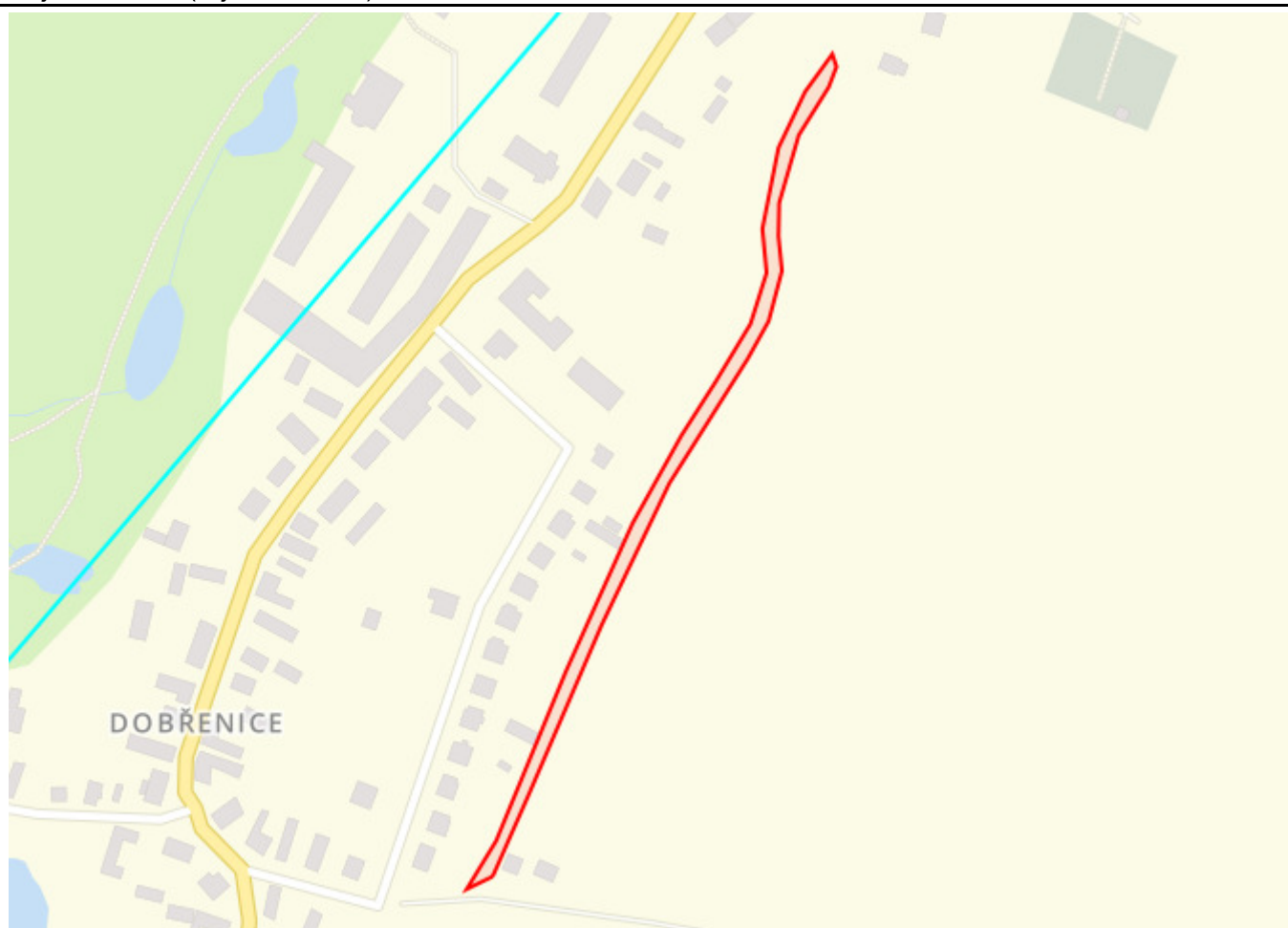
Odeslání stanoviska

E-mail: 

Příloha č. 2

Situační plánek

Zájmová oblast (zájmové oblasti) zadaná žadatelem

**Legenda:**

	Optické trasy TMCZ 1		Optické trasy sítě PASNET		Elektro trasy NN
	Optická technologie TMCZ 1		Optická technologie sítě PASNET		Elektro technologie NN
	Základnové stanice		Základnové stanice s elektropřípojkou		Základnové stanice s plánované
					Body sítě
Druhy sítí:					
	Geodeticky zaměřené		Přibližný průběh		Plánovaný průběh
					Nadzemní vedení

Geometrie zájmové oblasti (zájmových oblastí) žádosti ve formátu WKT a souřadnicovém systému S-JTSK. Zkopírováním textu lze geometrii zobrazit v jakémkoli softwaru podporujícím formát WKT.

POLYGON((-655286.15582821 -1047659.1034905,-655301.066407327 -1047664.23125069,-655281.909353202 -1047639.97506351,-655232.681578389 -1047552.34423119,-655186.828473214 -1047476.63050559,-655154.396699792 -1047432.02924908,-655132.209249828 -1047405.05965756,-655109.365792606 -1047375.85880599,-655097.258468115 -1047349.21004113,-655096.648319993 -1047325.02125552,-655082.566037695 -1047282.05169829,-655064.428386335 -1047253.43735833,-655047.104493957 -1047234.73760869,-655045.647602395 -1047241.84594641,-655051.166246905 -1047252.34643629,-655070.701612356 -1047276.55537275,-655085.814118375 -1047312.0829511,-655088.399513924 -1047330.25582418,-655088.747172553 -1047349.08468363,-655099.286057547 -1047375.53814121,-655113.18499328 -1047394.65284029,-655163.991037953 -1047457.05688669,-655210.237385811 -1047529.64173148,-655260.941194766 -1047616.70846373,-655286.15582821 -1047659.1034905))